

Kanton Graubünden Gemeinde Zuoz



Quartierplan Curtin Plavaunt Teilgebiet II (Teil Südost) Öffentliche Auflage


Gestaltungsplan 1:500

Vom Gemeinderat beschlossen am:

Der Gemeindepräsident:

Der Gemeindegemeinderat:

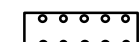
Festlegungen



BGF max.

GH max.

Hinweise



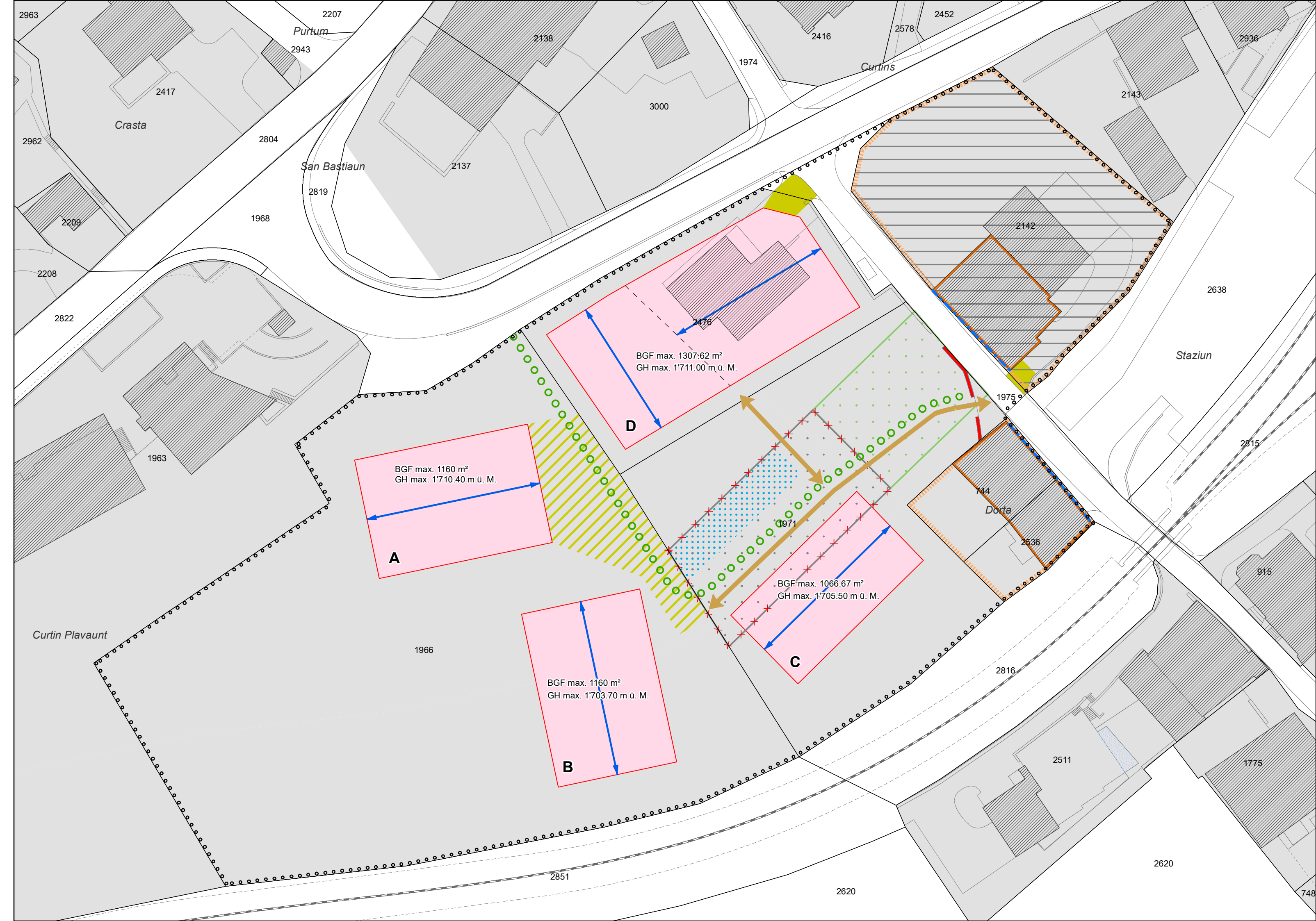
Genereller Gestaltungsplan (rechtsgültig, Stand 26.07.2022)



- Baufelder A-D
- Bauverbot
- Bauverbot aufheben
- Regelbauweise
- Generelle Firstrichtung
- Erhaltenswerte Mauer
- Maximale Bruttogeschossfläche
- Maximale Gesamthöhe

- Quartierplangebiet
- Bauzone
- Bestehende private Zufahrt
- Fläche für Notzufahrt
- Besucherparkplätze
- Quartierserschliessung
- Privater Fussweg

- Erhaltenswerte Baute
- Erhaltungsbereich
- Baugestaltungslinien



Quelle:
Amtliche Vermessung (AV) Gemeinde Zuoz, Kanton Graubünden, 22.03.2023



Datum: 06.12.2022_Bi / 07.08.2023_BN

Gäggetstrasse 7 7000 Chur
Tel: 081 254 38 20 info@stw.swiss
www.stw.swiss

Objekt: S2021-410 Format: 84 / 29.7 cm